# ANEXO I: MAPAS DE DISTRIBUCIÓN Y COMPARACIONES CLIMÁTICAS

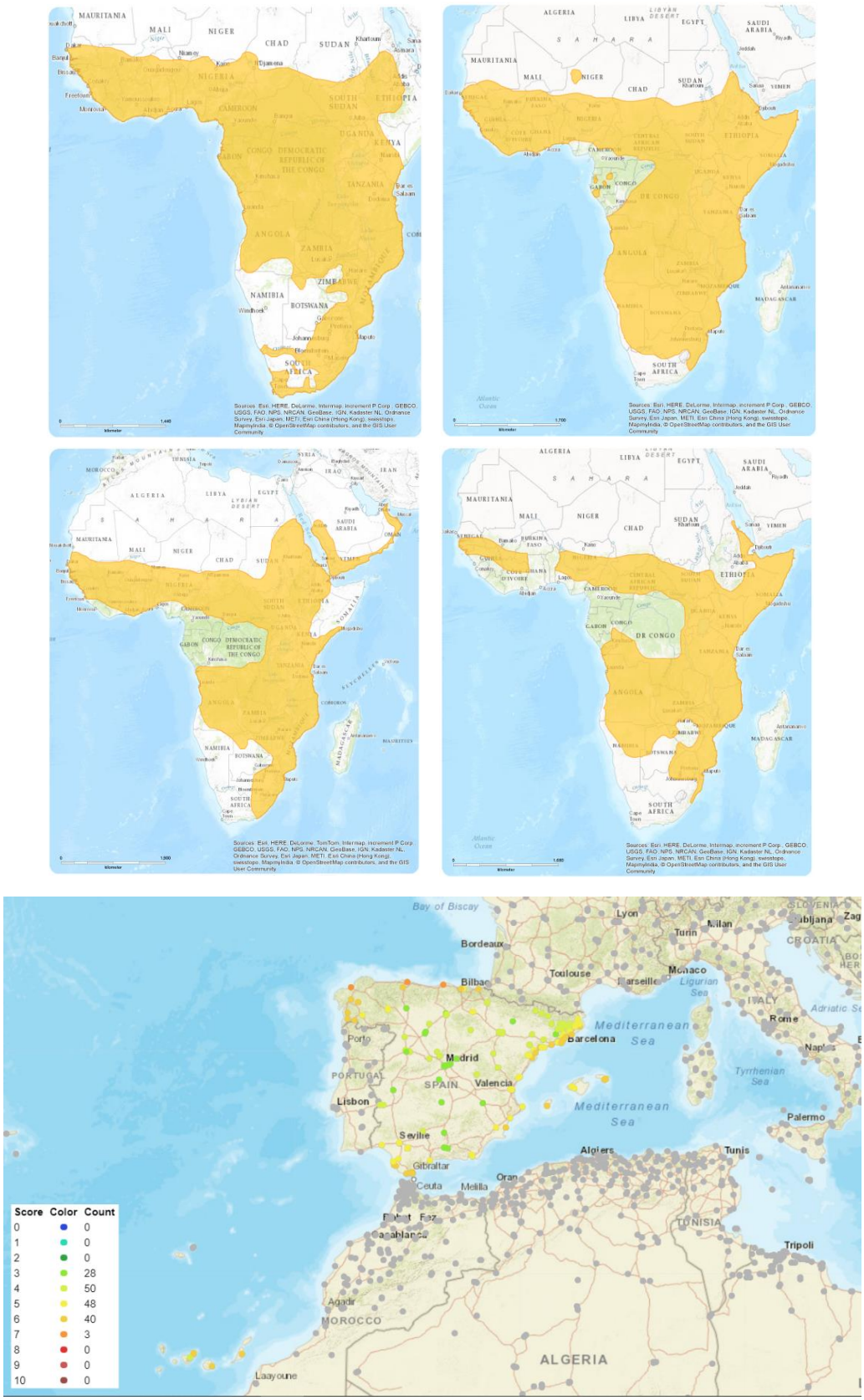


**Figura 1:** Comparación entre el clima de España y el área nativa compartida de *Atilax paludinosus* (arriba izquierda) (Do Linh San *et al*., 2015a), *Herpestes sanguineus (=Galerella sanguinea)* (arriba derecha) (Do Linh San & Maddock, 2016), *Ichneumia albicauda* (centro izquierda) (Do Linh San, 2015) y *Mungos mungo* (centro derecha) (Gilchrist & Do Linh San, 2016), es decir, África subsahariana excluyendo la cuenca del Congo, el cuerno de África, Namibia, Botsuana y parte de Sudáfrica. Fuente: Climatch,

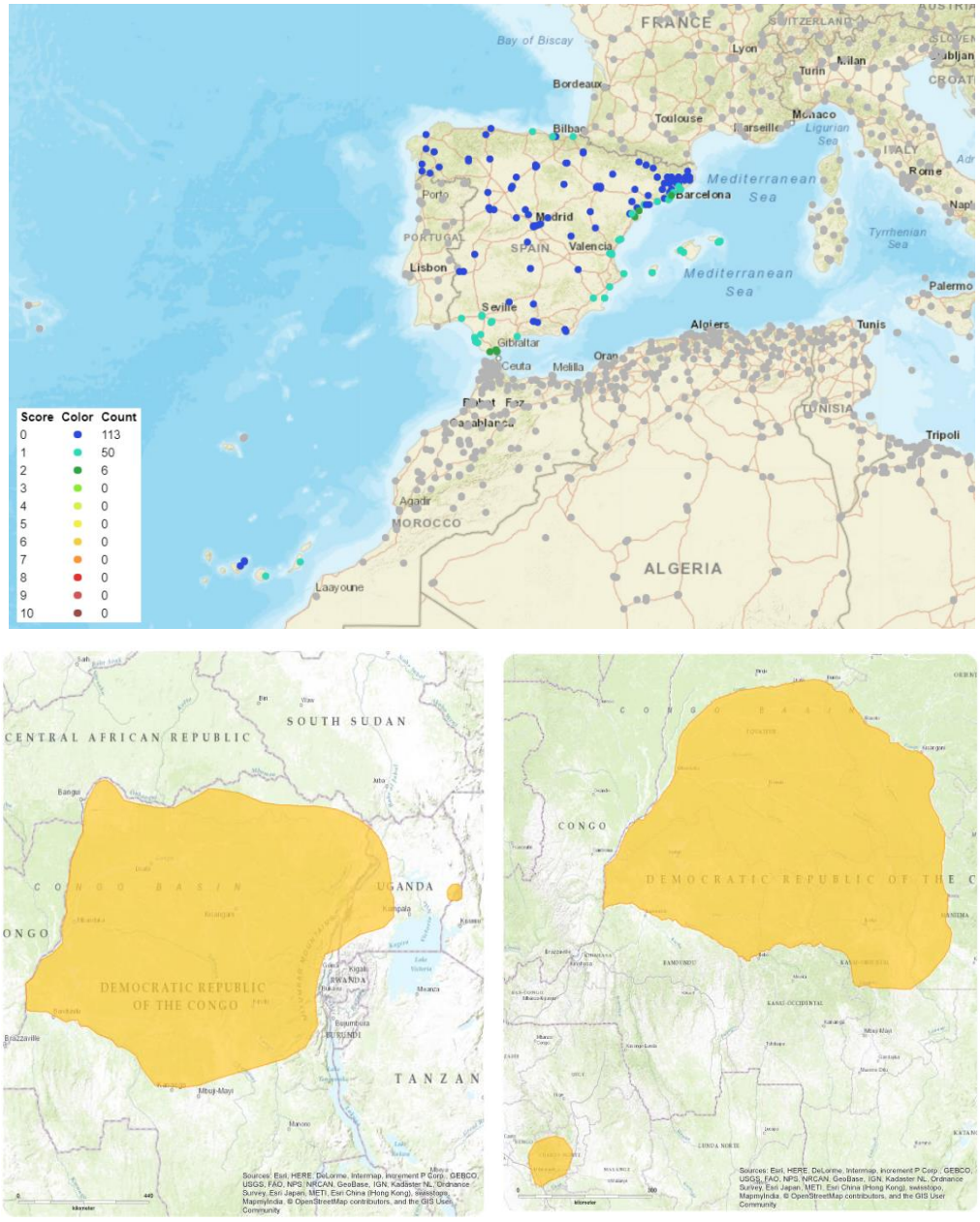


**Figura 2:** Comparación entre el clima de España y el área nativa compartida de *Crossarchus alexandri* (abajo izquierda) (Angelici & Do Linh San, 2015b) y *C. ansorgei* (abajo derecha) (Angelici & Do Linh San, 2015c), es decir, la mitad norte de la República Democrática del Congo. Fuente: Climatch, 2021.

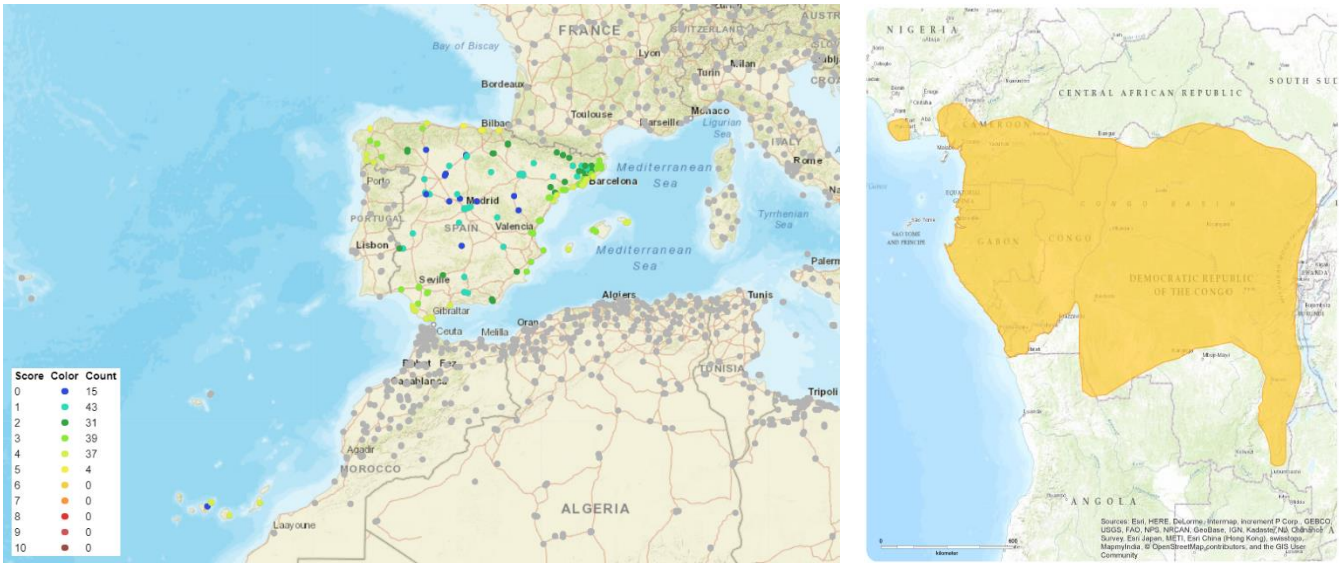


**Figura 3:** Comparación entre el clima de España y el área nativa de *Herpestes naso* (derecha) (Ray *et al*., 2015). Fuente: Climatch, 2021.

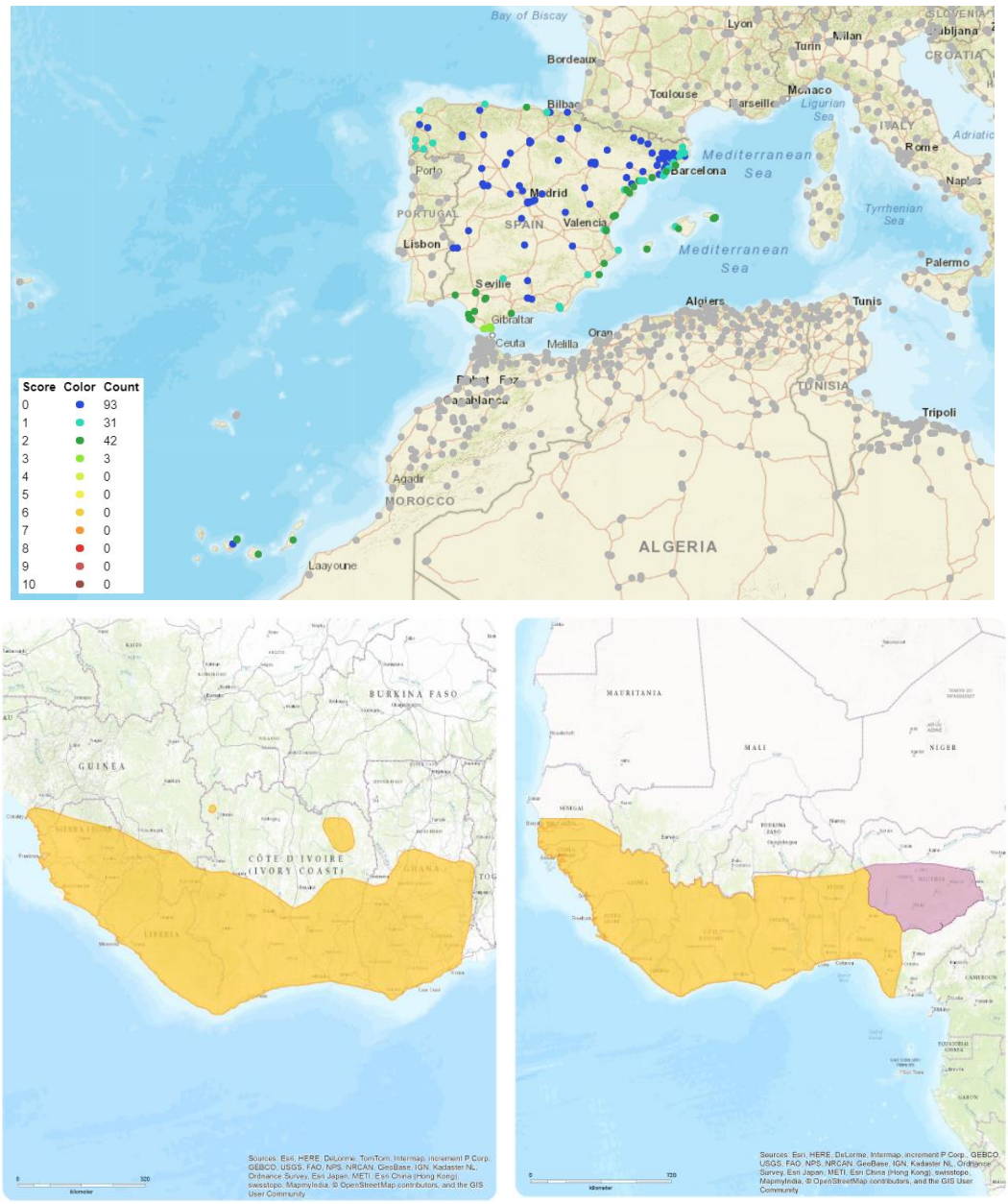


**Figura 4:** Comparación entre el clima de España y el área nativa compartida de *Crossarchus obscurus* (abajo izquierda) (Angelici & Do Linh San, 2015d) y *Mungos gambianus* (abajo derecha) (Sillero-Zubiri & Do Linh San, 2016). Fuente: Climatch, 2021.

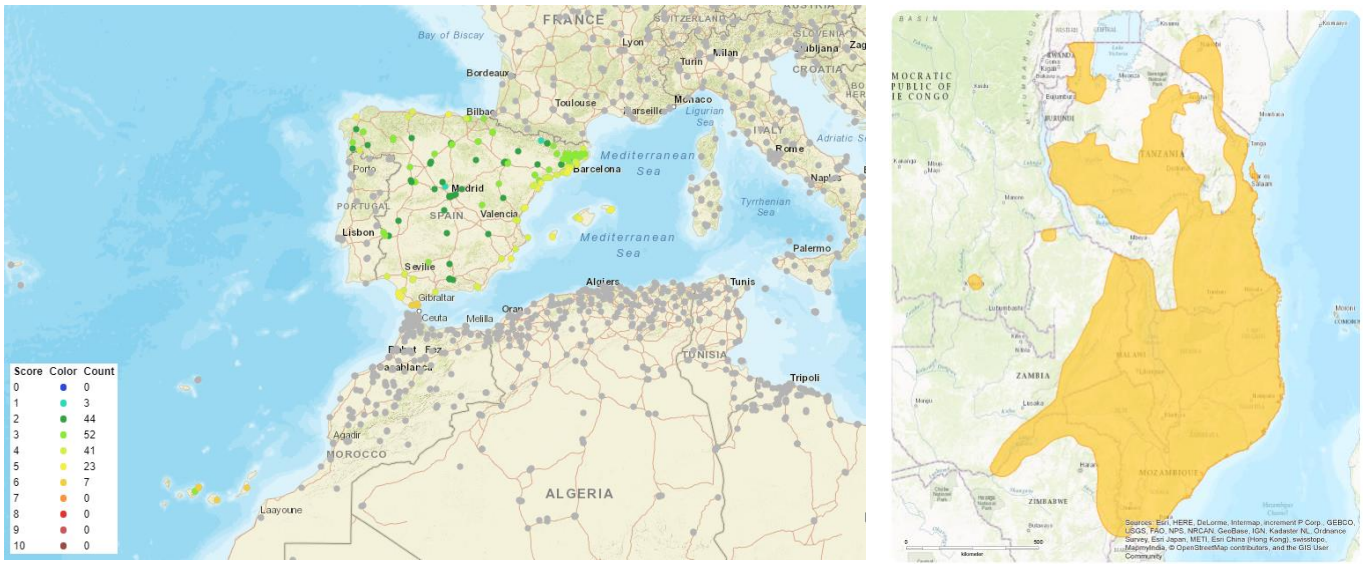


**Figura 5:** Comparación entre el clima de España y el área nativa de *Bdeogale crassicauda* (derecha) (White *et al*., 2016). Fuente: Climatch, 2021.

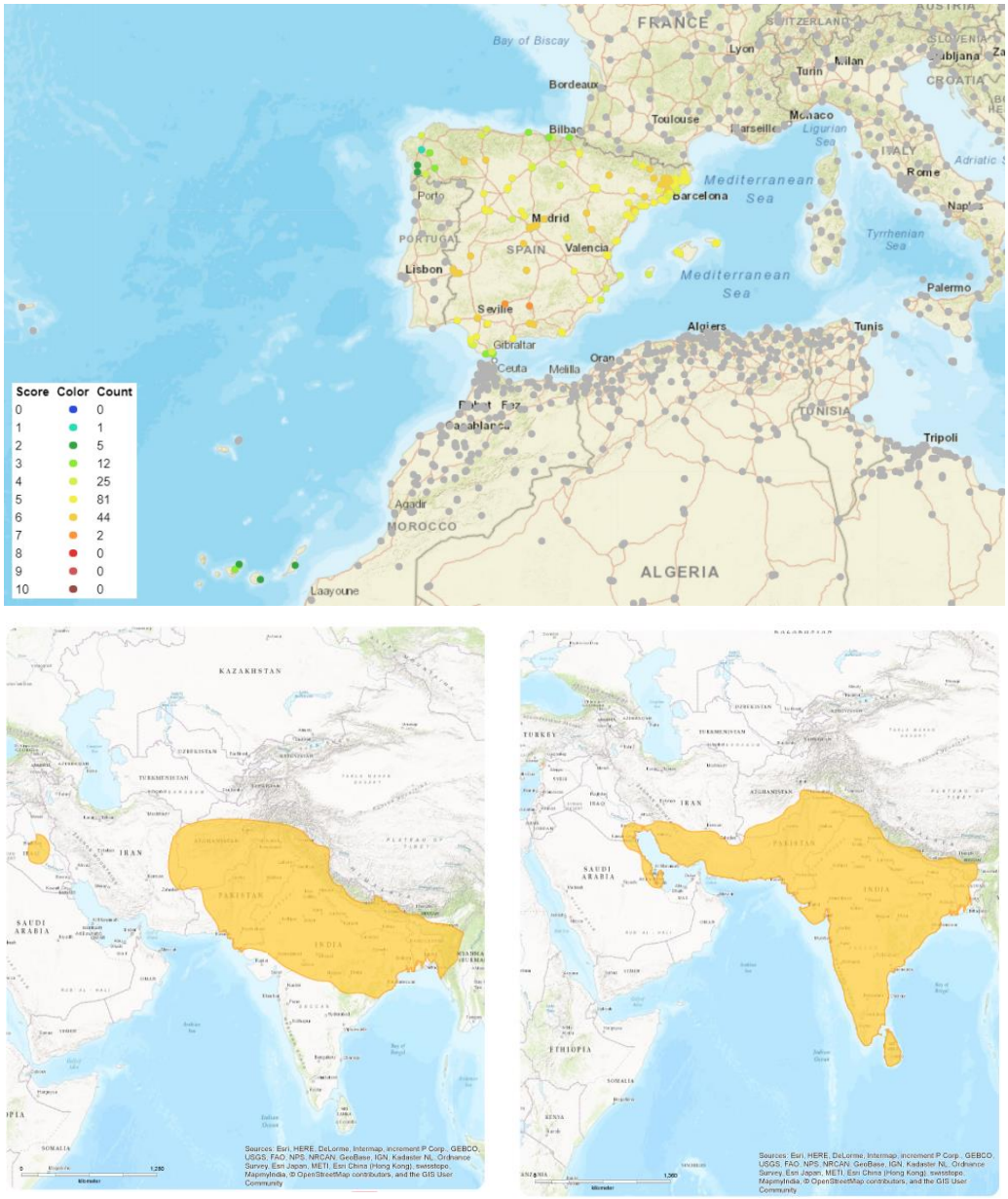


**Figura 6:** Comparación entre el clima de España y el área nativa compartida de *Herpestes auropunctatus* (abajo izquierda) (Jennings & Veron, 2016) y *H. edwardsii* (abajo derecha) (Mudappa & Choundhury, 2016). Fuente: Climatch, 2021.

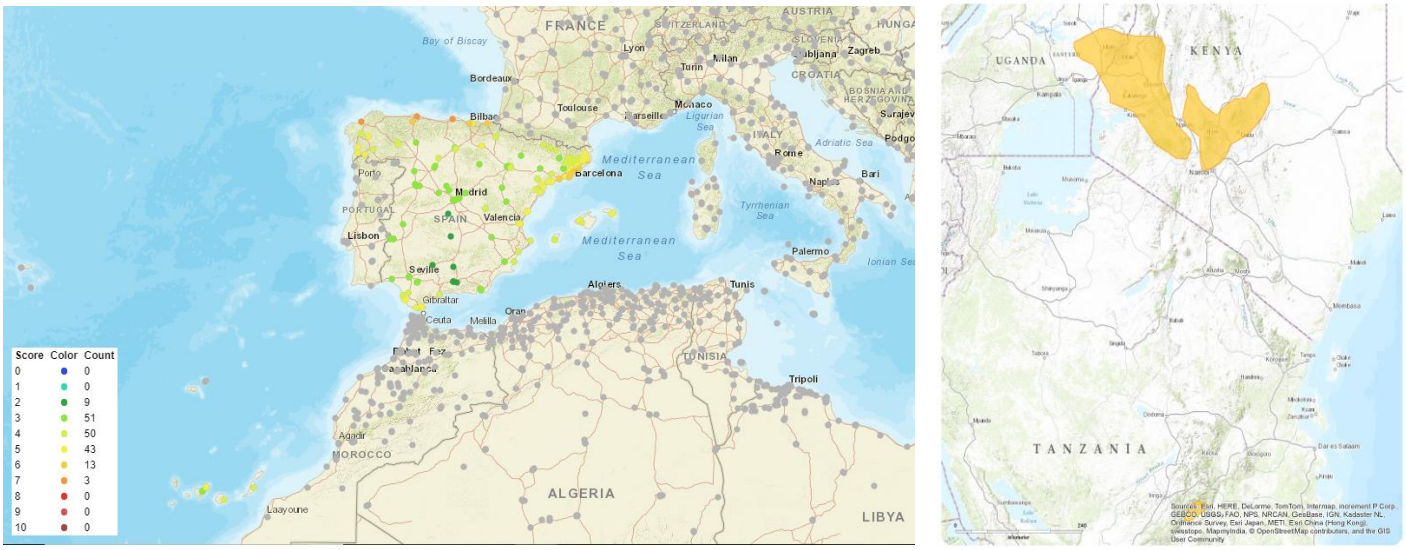


**Figura 7:** Comparación entre el clima de España y el área nativa de *Bdeogale jacksoni* (derecha) (De Luca *et al.*, 2015). Fuente: Climatch, 2021.

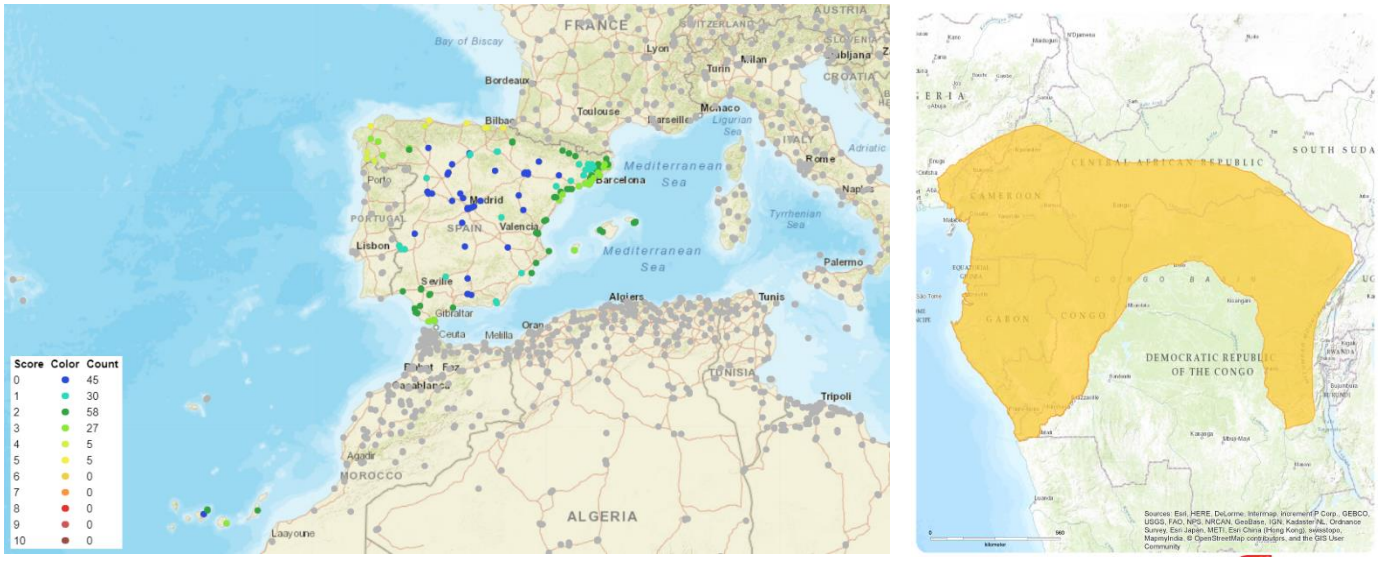


**Figura 8:** Comparación entre el clima de España y el área nativa de *Bdeogale nigripes* (derecha) (Angelici & Do Linh San, 2015a). Fuente: Climatch, 2021.

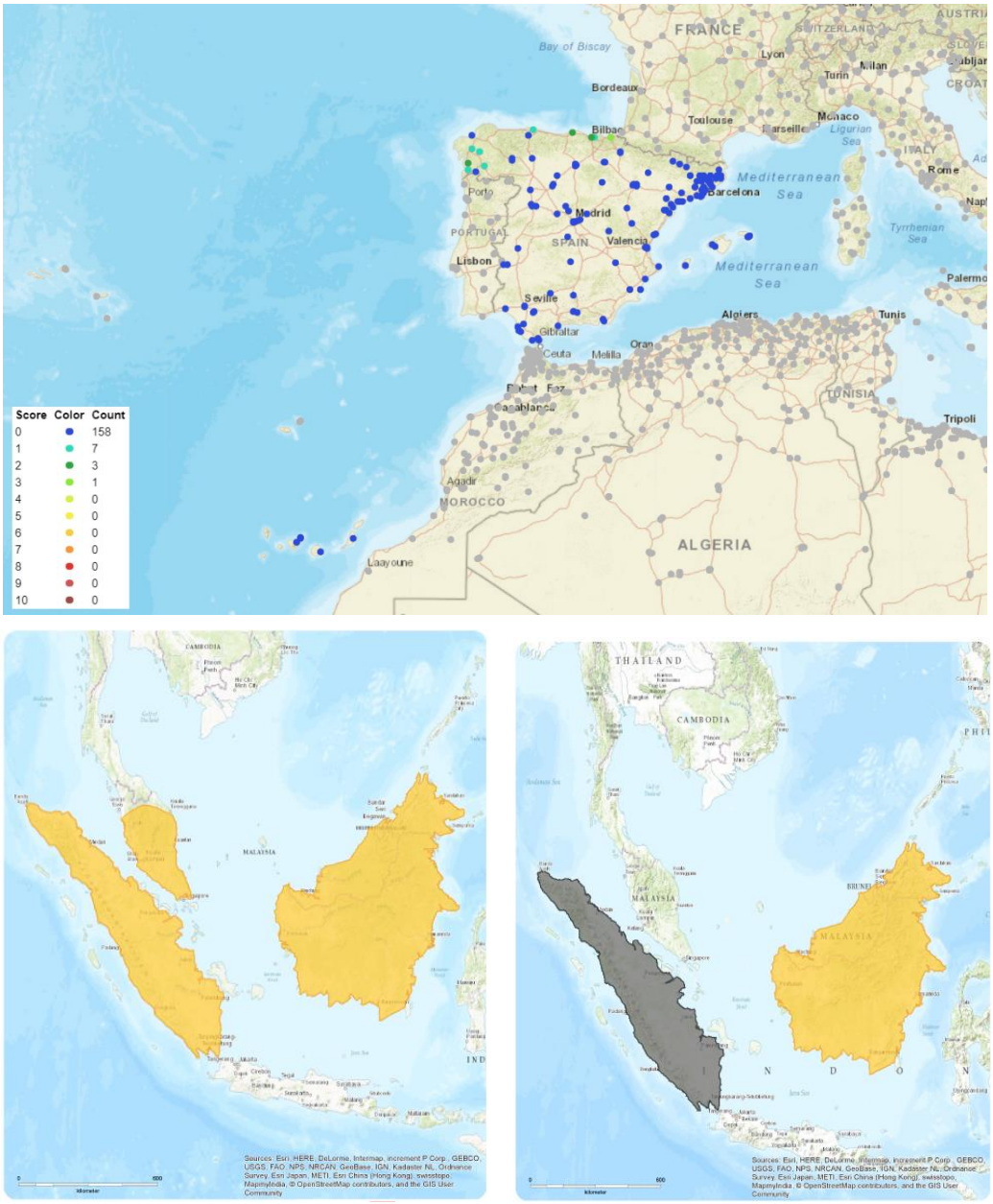


**Figura 9:** Comparación entre el clima de España y el área nativa compartida de *Herpestes brachyurus* (abajo derecha) (Duckworth *et al*., 2016) y *Herpestes semitorquatus* (abajo izquierda) (Mathai *et al*., 2015), es decir, Sumatra y Borneo. Fuente: Climatch, 2021.

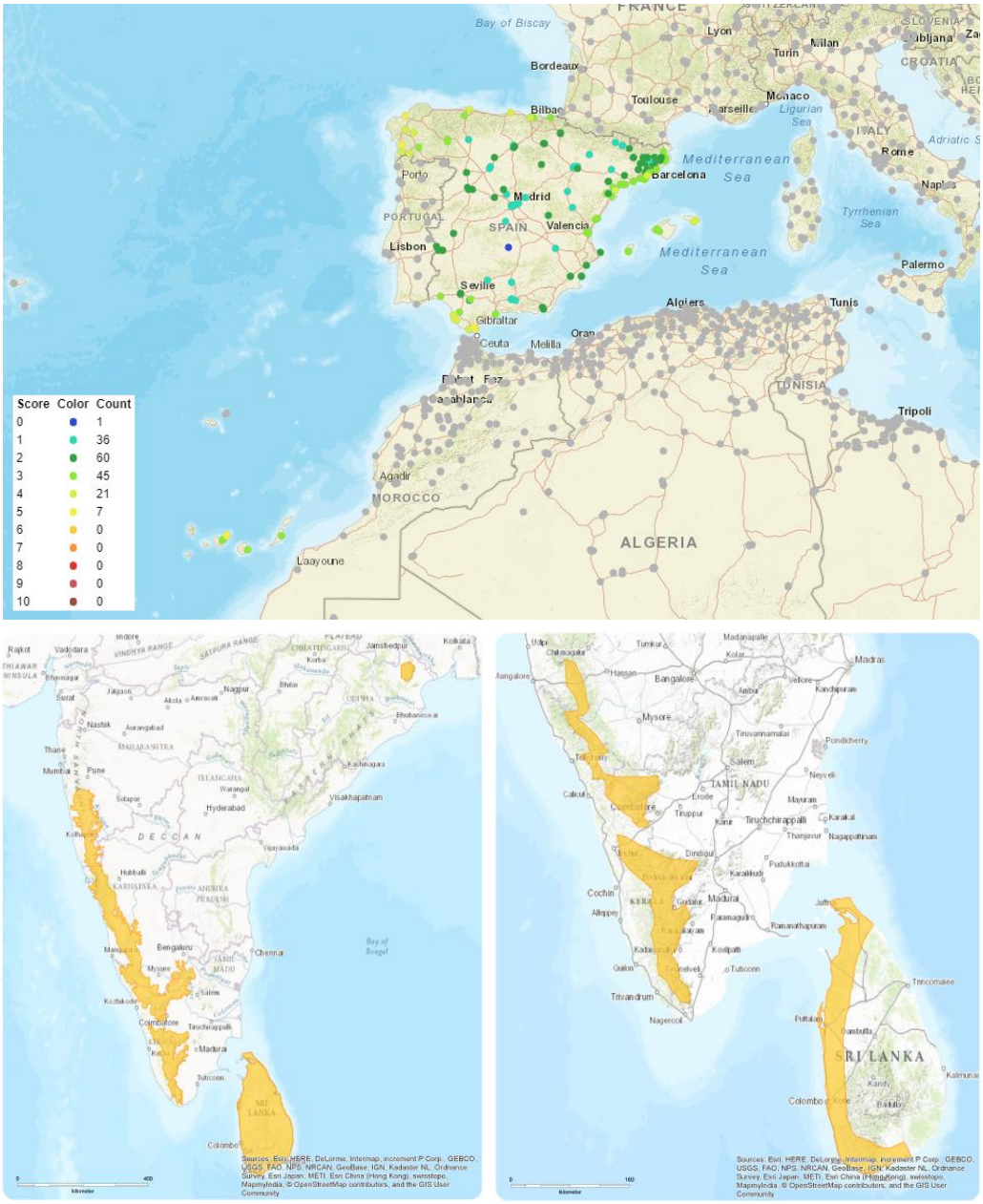


**Figura 10:** Comparación entre el clima de España y el área nativa compartida de *Herpestes vitticollis* (abajo izquierda) (Mudappa *et al*., 2016) y *Herpestes fuscus* (abajo derecha) (Mudappa & Jathanna, 2015). Fuente: Climatch, 2021.

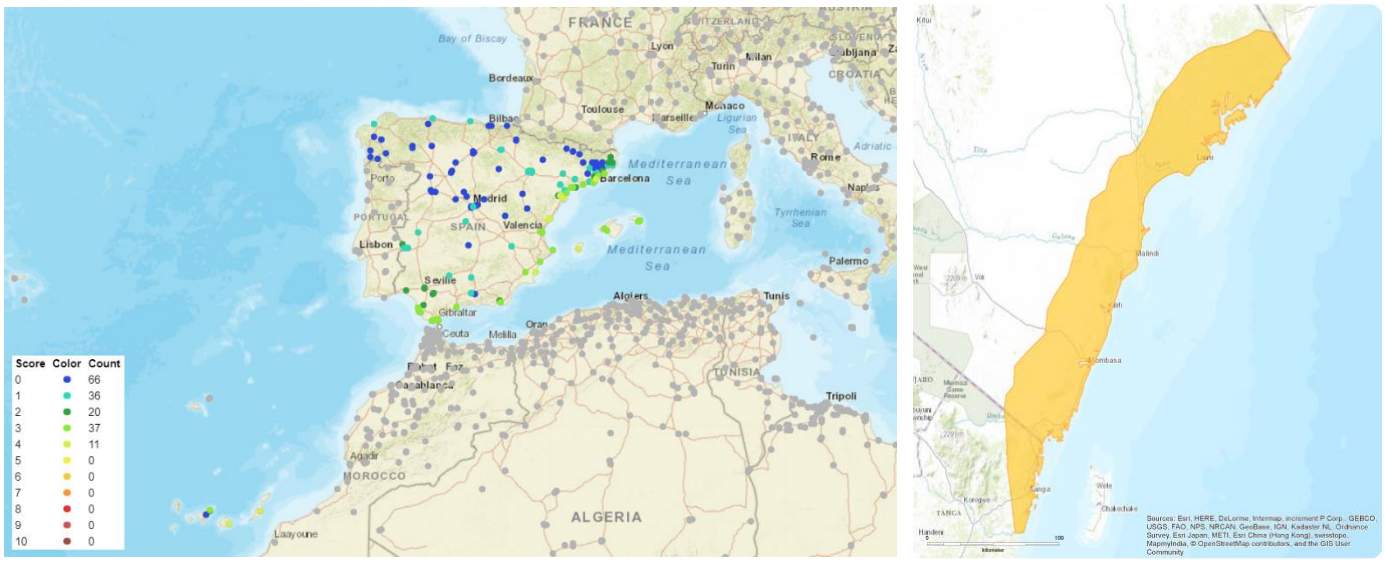


**Figura 11:** Comparación entre el clima de España y el área nativa de *Bdeogale omnivora* (= *Bdeogale crassicauda omnivora*) (derecha) (Foley & Do Linh San, 2016). Fuente: Climatch, 2021.

**Figura 12:** Comparación entre el clima de España y el área nativa de *Crossarchus platycephalus* (derecha) (Angelici & Do Linh San, 2016). Fuente: Climatch, 2021.

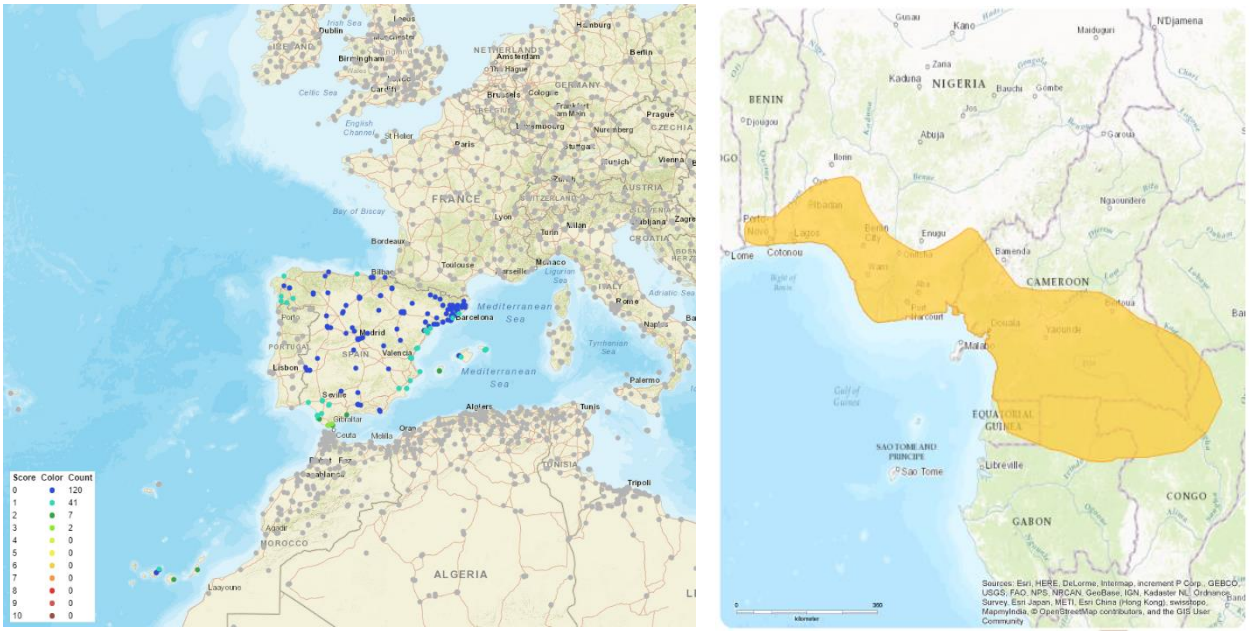

**Figura 13:** Comparación entre el clima de España y el área nativa compartida de *Cynictis penicicllata* (abajo izquierda) (Do Linh San *et al*., 2015b), *Suricata suricatta* (abajo centro) (Jordan & Do Linh San, 2015) y *Herpestes pulverulentus* (=*Galerella pulverulenta*) (abajo derecha) (Do Linh San & Cavallini, 2015). Fuente: Climatch, 2021.

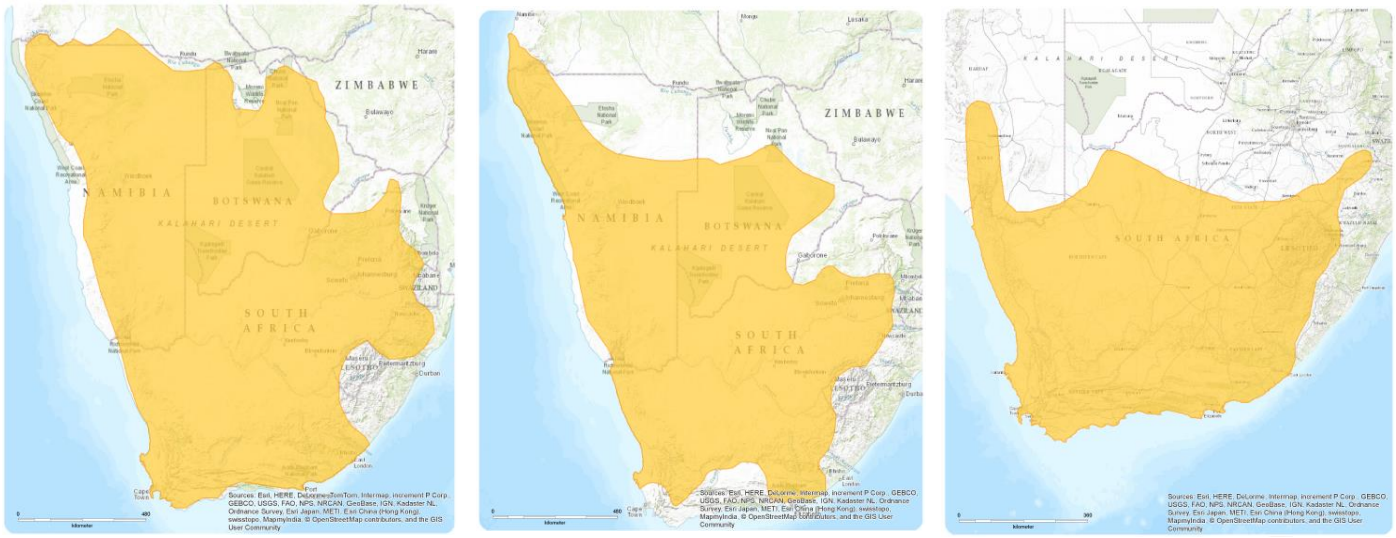

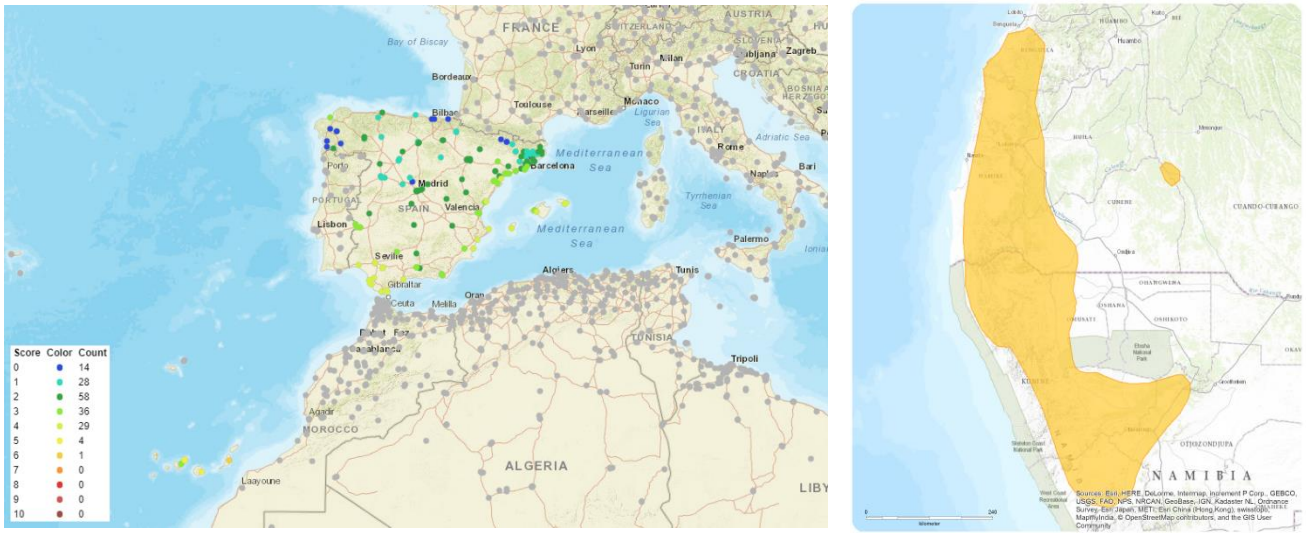


**Figura 14:** Comparación entre el clima de España y el área nativa de *Herpestes flavescens (=Galerella flavescens)* (derecha) (Rapson & Rathbun, 2015). Fuente: Climatch, 2021.

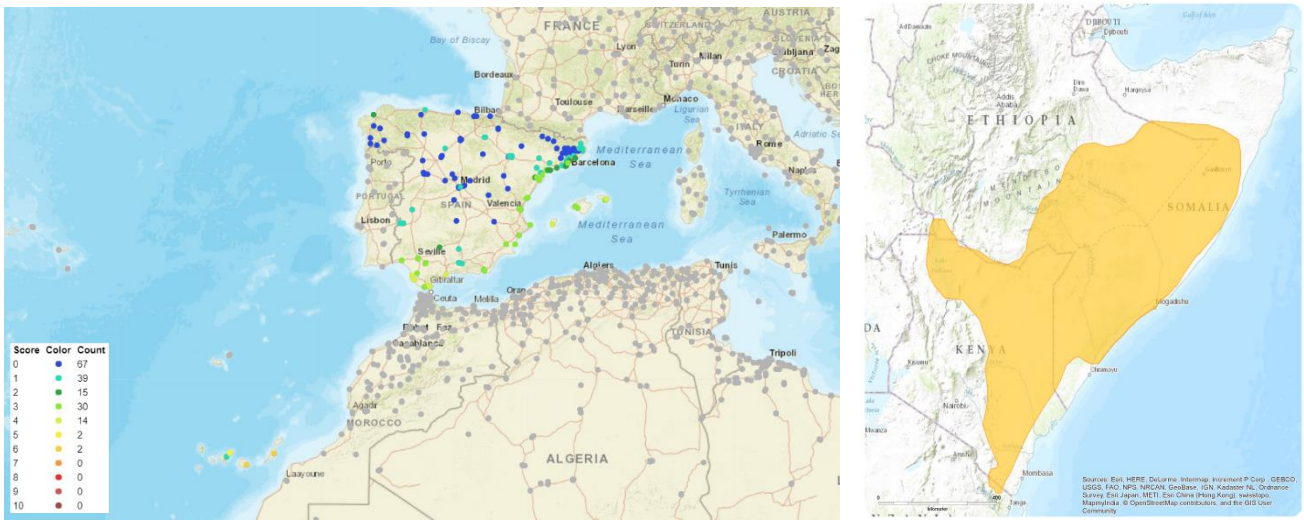


**Figura 15:** Comparación entre el clima de España y el área nativa de *Helogale hirtula* (derecha) (Do Linh San & Hoffmann, 2015). Fuente: Climatch, 2021.

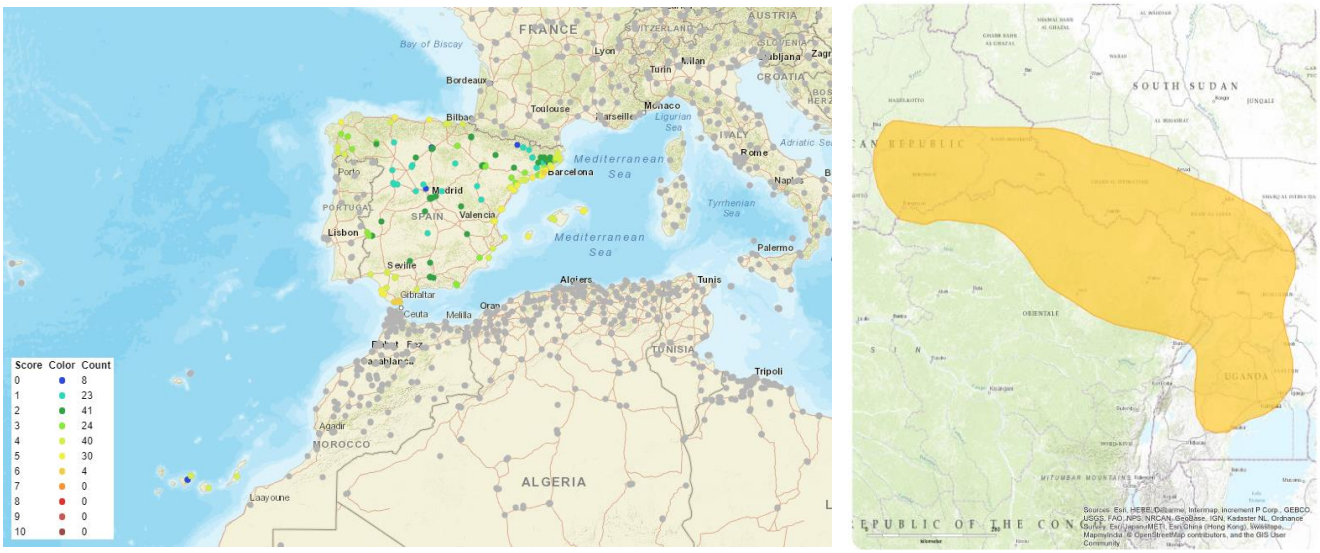


**Figura 16:** Comparación entre el clima de España y el área nativa de *Dologale dybowskii* (derecha) (Aebischer *et al*., 2015). Fuente: Climatch, 2021.

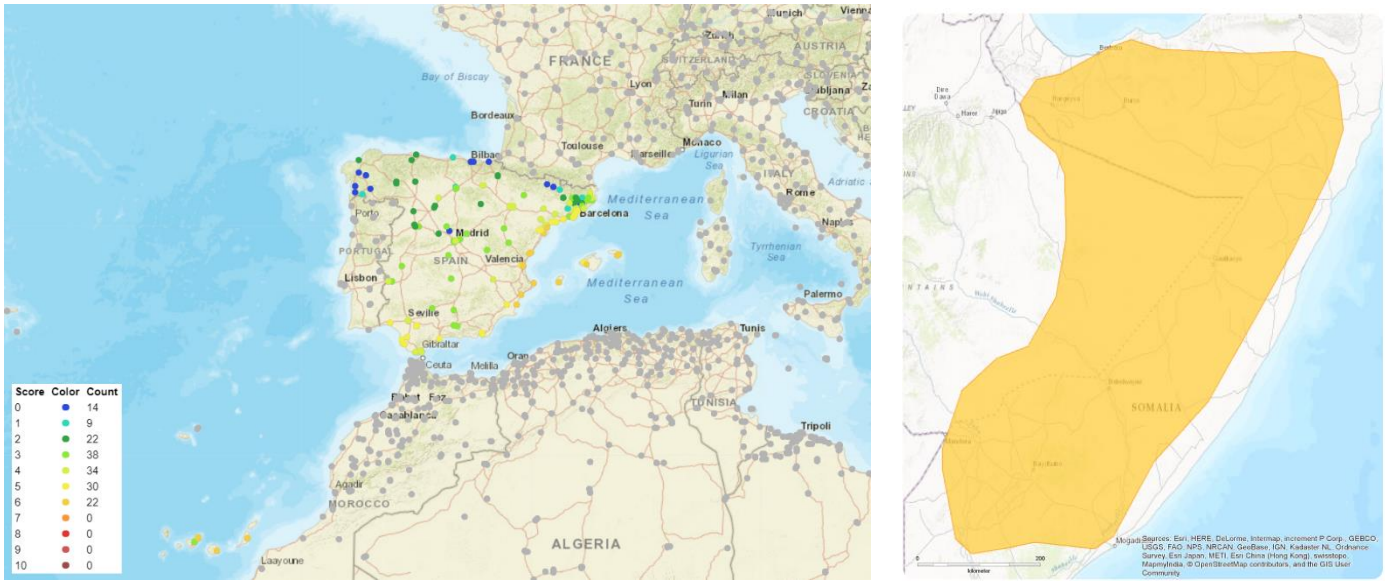


**Figura 17:** Comparación entre el clima de España y el área nativa de *Herpestes ochraceus* (=*Galerella ochracea*) (derecha) (Taylor & Do Lihn San, 2015). Fuente: Climatch, 2021.

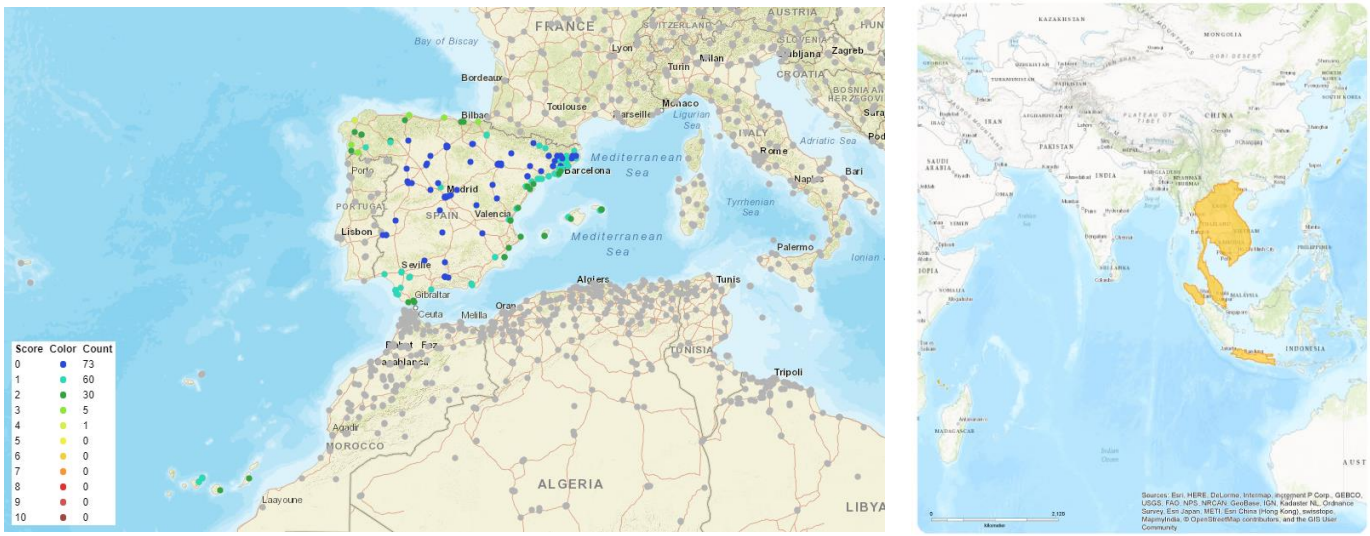


**Figura 18:** Comparación entre el clima de España y el área nativa de *Herpestes javanicus* (derecha) (Chutipong *et al.,* 2016). Fuente: Climatch, 2021.

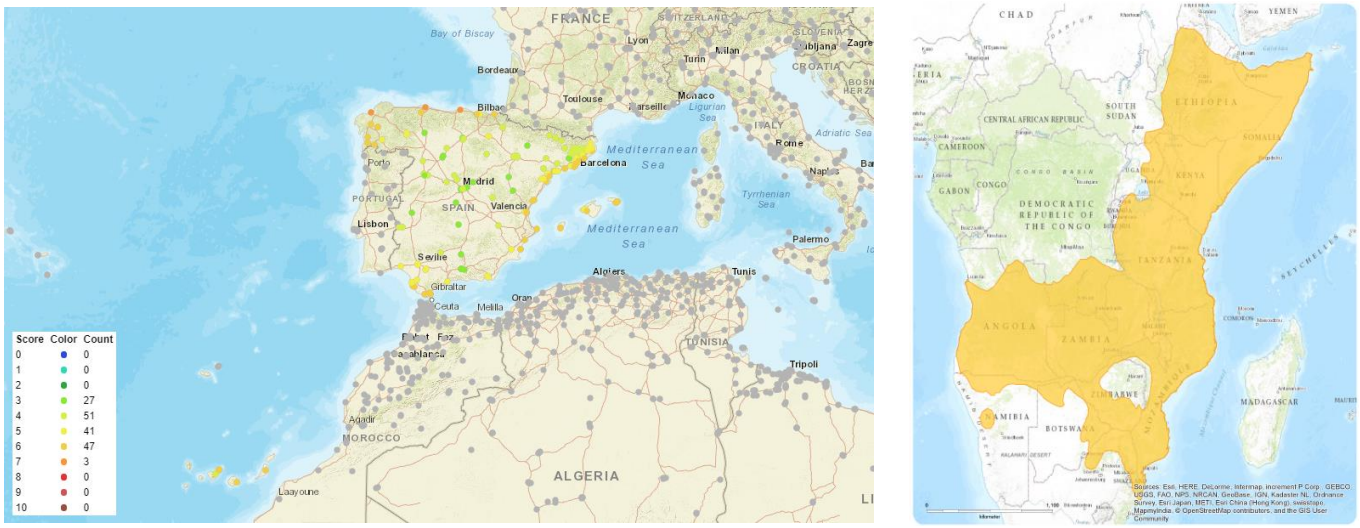


**Figura 19:** Comparación entre el clima de España y el área nativa de *Helogale parvula* (derecha) (Sharpe *et al*., 2015). Fuente: Climatch, 2021.

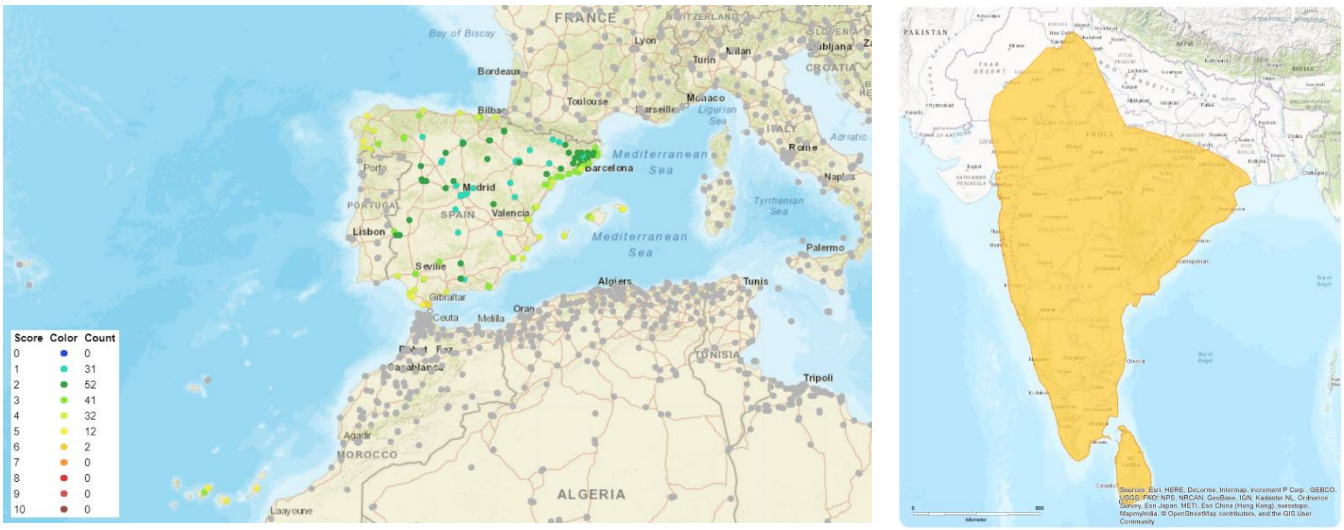


**Figura 20:** Comparación entre el clima de España y el área nativa de *Herpestes smithii* (derecha) (Mudappa & Choudhury, 2016b). Fuente: Climatch, 2021.

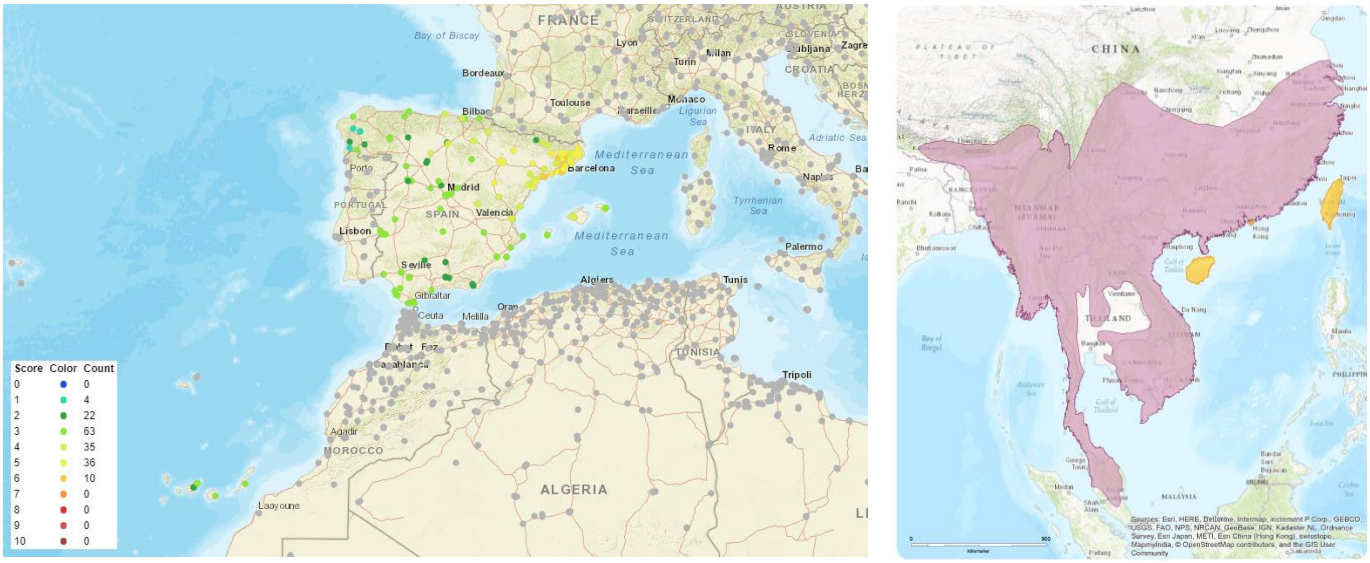


**Figura 21:** Comparación entre el clima de España y el área nativa de *Herpestes urva* (derecha) (Choudhury *et al*., 2015). Fuente: Climatch, 2021.

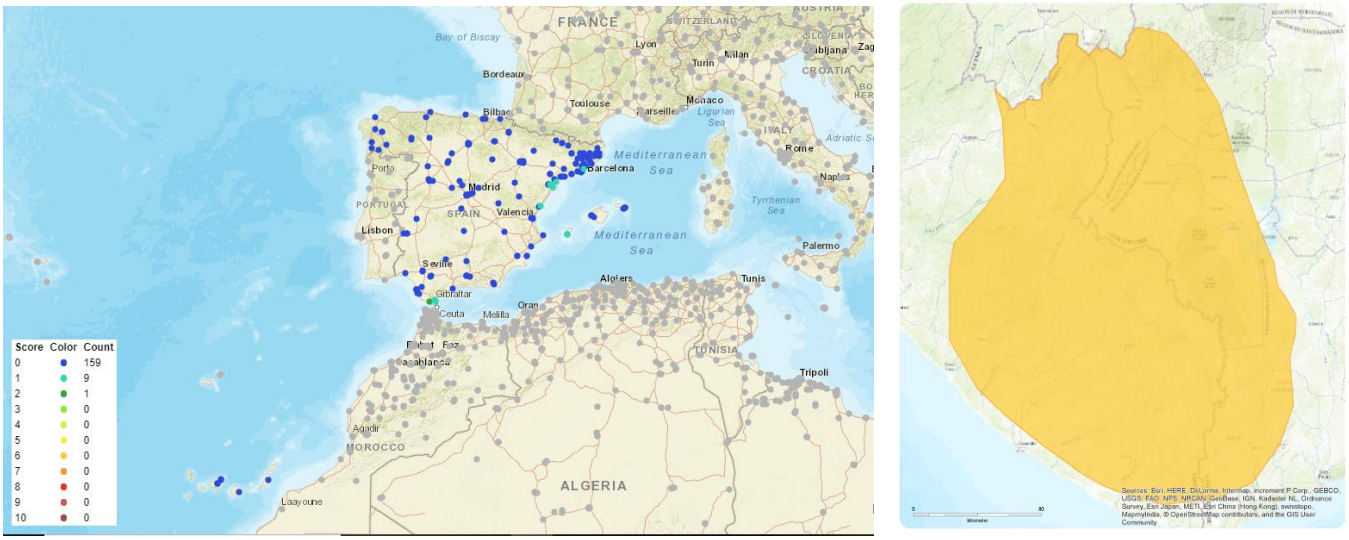


**Figura 22:** Comparación entre el clima de España y el área nativa de *Liberiictis kuhni* (derecha) (Taylor *et al*., 2016). Fuente: Climatch, 2021.

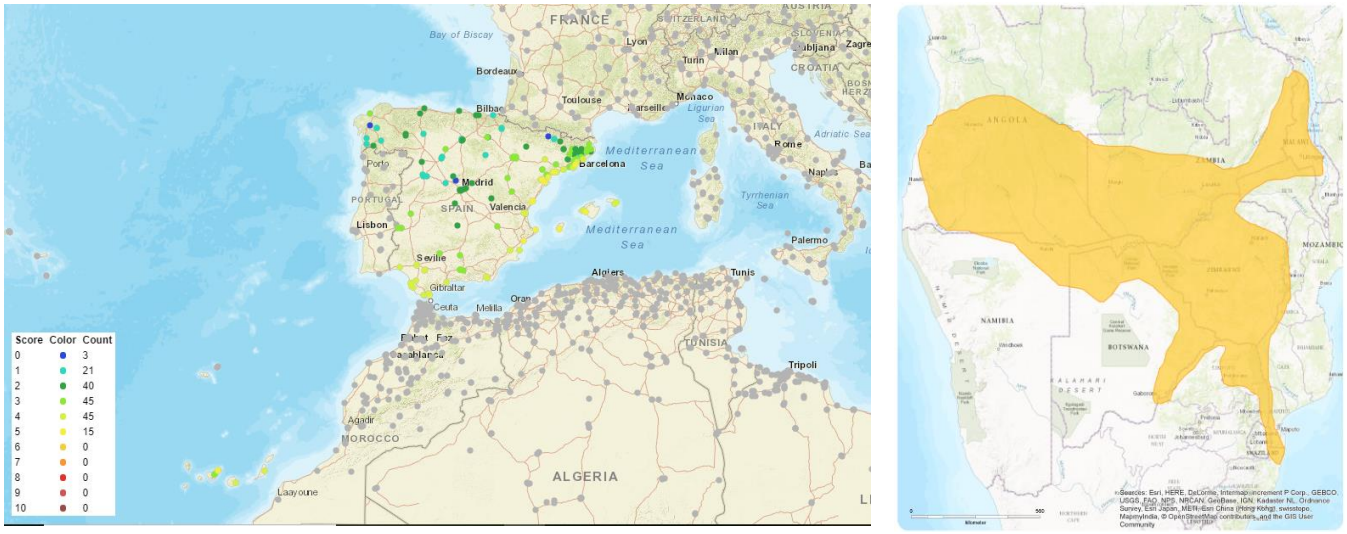


**Figura 23:** Comparación entre el clima de España y el área nativa de *Paracynictis selousi* (derecha) (Mateke *et al.*, 2016). Fuente: Climatch, 2021.

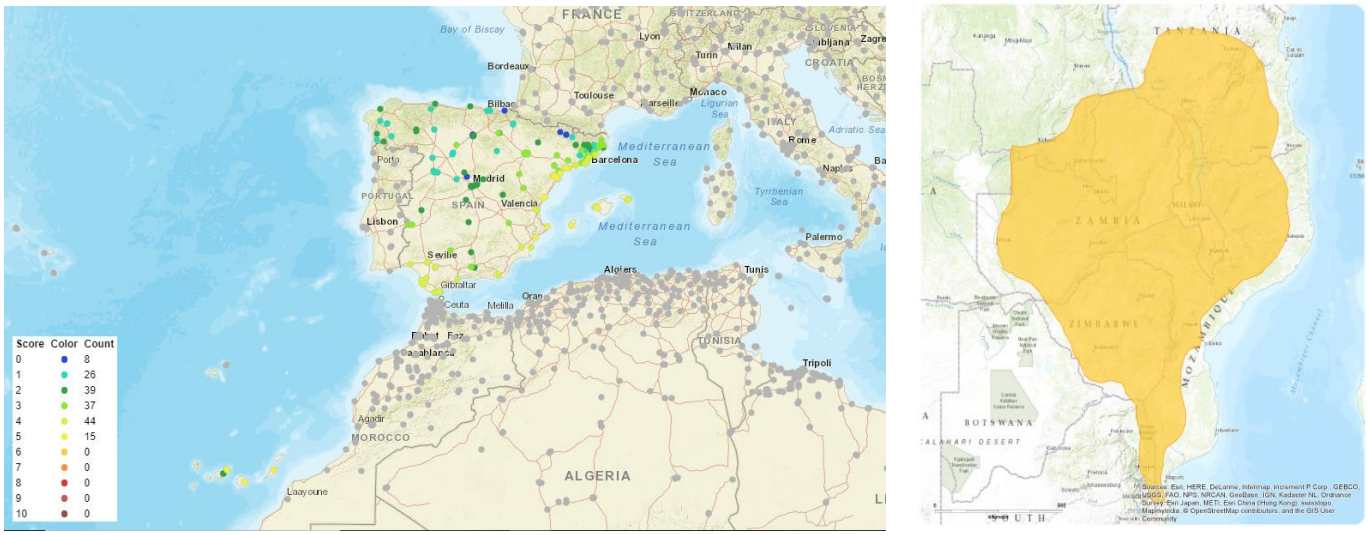


**Figura 24:** Comparación entre el clima de España y el área nativa de *Rhynchogale melleri* (derecha) (White *et al.*, 2015). Fuente: Climatch, 2021.